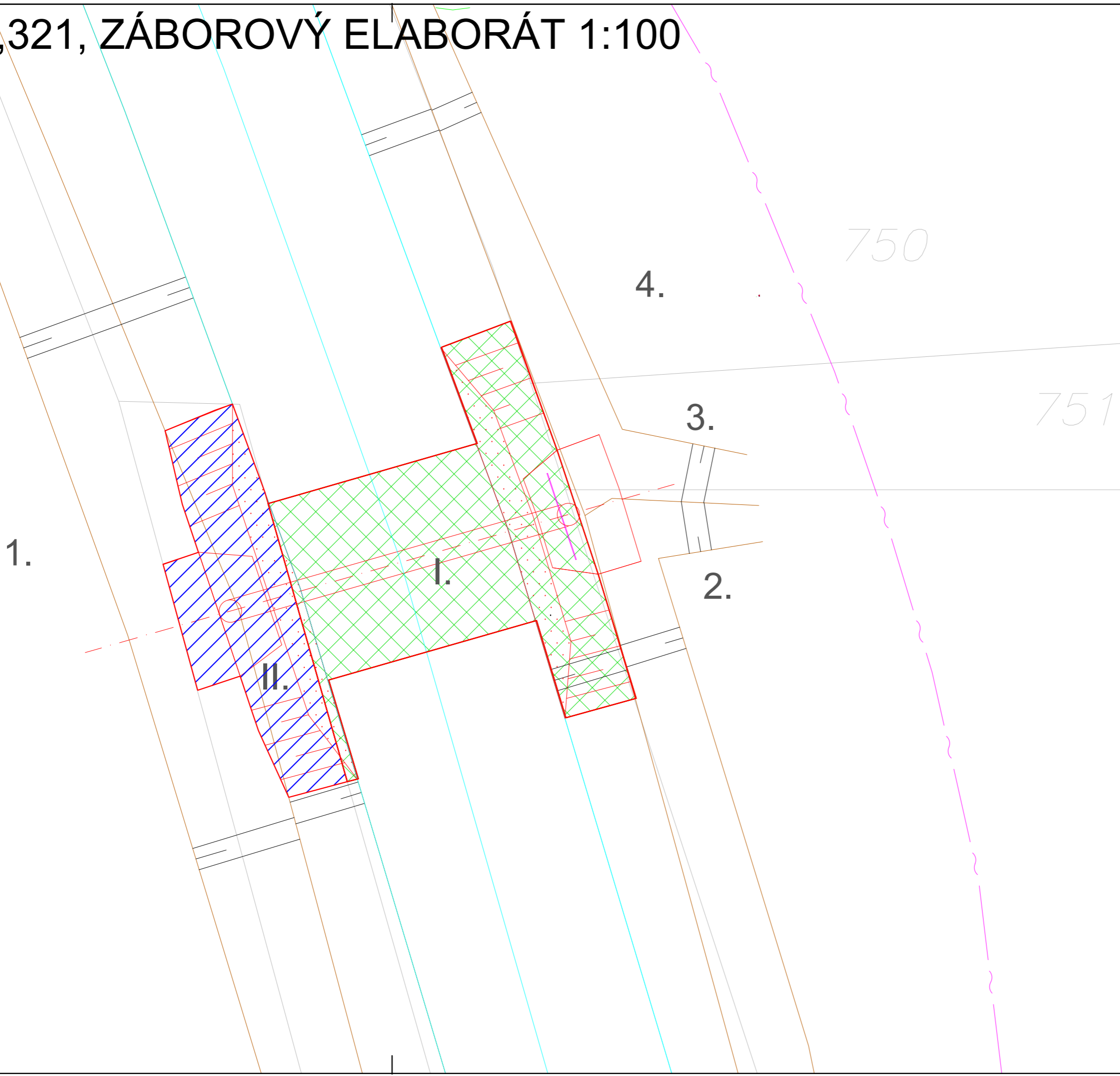
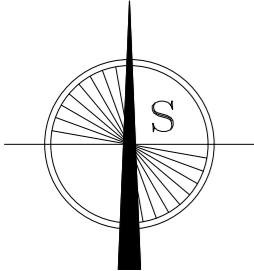


PROPUSTEK km 5,321, ZÁBOROVÝ ELABORÁT 1:100





ZASAŽENÉ POZEMKY:

Číslo	Parcelní číslo	Obec	Katastrální území	Způsob využití	Druh pozemku	Výměra [m ²]	Zábor [m ²]	Vlastnické právo (podíl)/právo hospodařit
I.	884	Němčice	Němčice u Kolína	silnice	ostatní plocha	25963	51	Středočeský kraj
II.	869/2	Němčice	Němčice u Kolína	ostatní komunikace	ostatní plocha	2507	25	Obec Němčice

SOUSEDNÍ POZEMKY:

Číslo	Parcelní číslo	Obec	Katastrální území	Druh pozemku	Výměra [m2]	Vlastnické právo (podíl)/právo hospodařit
1.	701/2	Němčice	Němčice u Kolína	lesní pozemek	262275	Cípera Eva Dominika (1/4) Cípera Lucie Jane (1/4) Cípera Michelle Petra (1/4) Cípera Wendy Miroslava (1/4)
2.	758/42	Němčice	Němčice u Kolína	orná půda	4840	FP majetková a.s.
3.	751	Němčice	Němčice u Kolína	ostatní plocha	237	Folkeová Lenka
4.	750	Němčice	Němčice u Kolína	orná půda	9174	Folkeová Lenka

-  POZEMKY VE VLASTNICTVÍ STŘEDOČESKÉHO KRAJE
-  OSTATNÍ POZEMKY

Číslo zakázky: 201728.4	HIP: ---	<div>ForVia.cz</div> <div>FORVIA CZ, s.r.o.</div> <div>IČO:02992485, DIČ:CZ02992485,</div> <div>Kolínská 1, 290 01 Poděbrady - Kluk</div>
Schválil: Ing. Jiří Sobol	Zodp. projektant: Ing. Jiří Sobol	
	info@forvia.cz	
Tech. kontrola: Ing. Pavlína Nykodémová	Vypracoval: kolektiv	
	info@forvia.cz	

Objednatel:	KSÚS, Zborovská 11, Praha 5	Katastr:	Němčice u Kolína	Kraj:	Středočeský
Akce:	Propustek Bělušice III/3279 km 5,321			Datum	Stupeň
Objekt:	-			01/2019	PDPS
				Souprava	Č. přílohy
Příloha:	ZÁBOROVÝ ELABORÁT			Měřítko: 1:100	D3